



Документ подписан простой электронной подписью
Информация о владельце:
ФИО: Смирнов Сергей Николаевич
Должность: врио ректора
Дата подписания: 07.11.2023 10:32:23
Уникальный программный ключ:
69e375c64f7e975d4e8830e7b4fcc2ad11755f08

Министерство науки и высшего образования Российской Федерации
ФГБОУ ВО «Тверской государственный университет»

Утверждаю:
Руководитель ООП

Е.Р. Хохлова

2023 г.

Рабочая программа дисциплины (с аннотацией)

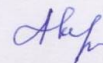
Методы комплексных географических исследований

Направление подготовки
05.03.02 География

Направленность (профиль)
Региональное развитие

Для студентов 3 курса
очной формы обучения

Составитель: *Т.В. Аверьянова*



Тверь, 2023

I. Аннотация

1. Цели и задачи дисциплины

Целью освоения дисциплины научить студентов использовать различные методы географических исследований для решения профессиональных задач.

Задачи дисциплины:

- Ознакомить будущих специалистов-географов с теорией и методологией сбора и обработки полевых материалов.
- Научить студентов использовать различные методы и приемы сбора и обработки собранных материалов.

2. Место дисциплины (или модуля) в структуре ООП

Дисциплина «Методы комплексных географических исследований» является элективным курсом в части учебного плана, формируемого участниками образовательного процесса. Курс базируется на предшествующем изучении курсов «Введение в географию», «Геология», «Геоморфология», «Ландшафтоведение», «Краеведение», «Геоурбанистика». Закладывает основы для изучения дисциплин «Пространственное планирование», «Ландшафтное планирование».

Уровень начальной подготовки обучающегося для успешного освоения дисциплины «Методы комплексных географических исследований»:

- *Иметь* представление о закономерностях и особенностях развития и взаимодействия природных и социально-экономических территориальных систем;
- *Владеть* приемами поиска и анализа географической информации;
- *Уметь* работать с атласами и информационными базами данных, размещенными в сети Интернет;

- *Знать* основы «Введения в географию», «Геологии», «Геоморфологии», «Ландшафтоведения», «Краеведения», «Геоурбанистики».

3. Объем дисциплины: 3 зачетных единицы, 108 академических часов, **в том числе:**

контактная аудиторная работа: лекции 17 часов, практические занятия 34 часа;

самостоятельная работа: 57 часов.

4. Планируемые результаты обучения по дисциплине, соотнесенные с планируемыми результатами освоения образовательной программы

Планируемые результаты освоения образовательной программы (формируемые компетенции)	Планируемые результаты обучения по дисциплине
<p>ПК-2: Способен использовать специальные знания и методы социально- и экономико-географических исследований и применять их в решении профессиональных задач</p>	<p>ПК-2.1: Использует приемы и методы социально- и социально-экономической географии ПК-2.2: Выбирает методы социально- и экономико-географических исследований, соответствующие содержанию решаемых задач ПК-2.3: Применяет методы географического районирования для систематизации и представления информации</p>

5. Форма промежуточной аттестации и семестр прохождения
зачет, 5 семестр

6. Язык преподавания русский